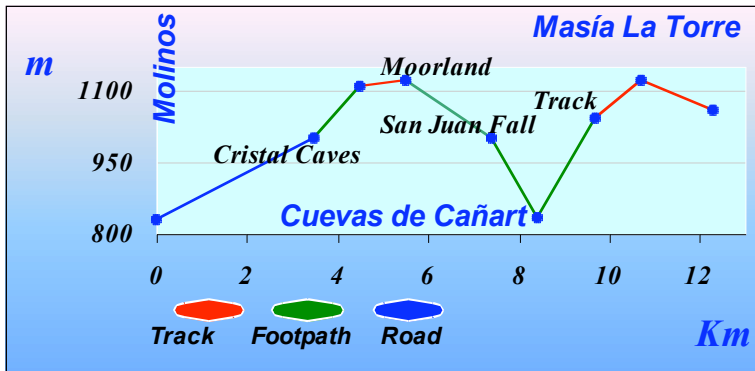


HÖHENPROFILE Wanderreise El Maestrazgo

Molinos-Cuevas de Cañart-Masía La Torre



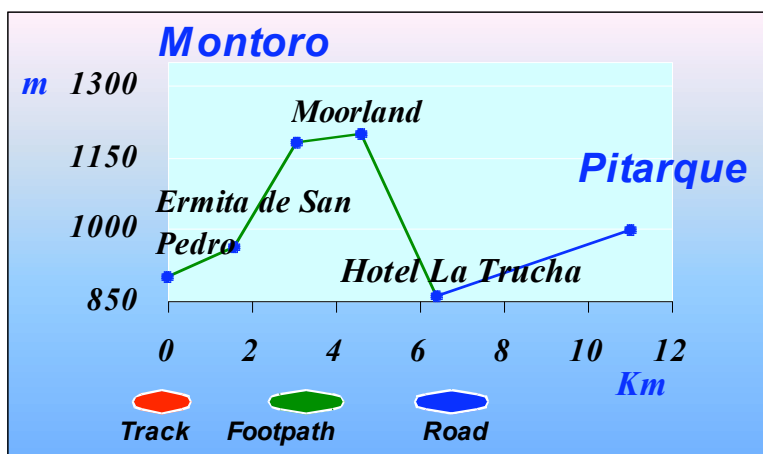
AUFSTIEG + : 576 m
 ABSTIEG - : 346 m
 GESAMTZEIT: 7 h. 30 min.
 WANDERZEIT: 5 h
 LÄNGE: 12,5 km
 SCHWIERIGKEITSGRAD:
 A LEICHT

Molinos-Ejulye-Collado Frío



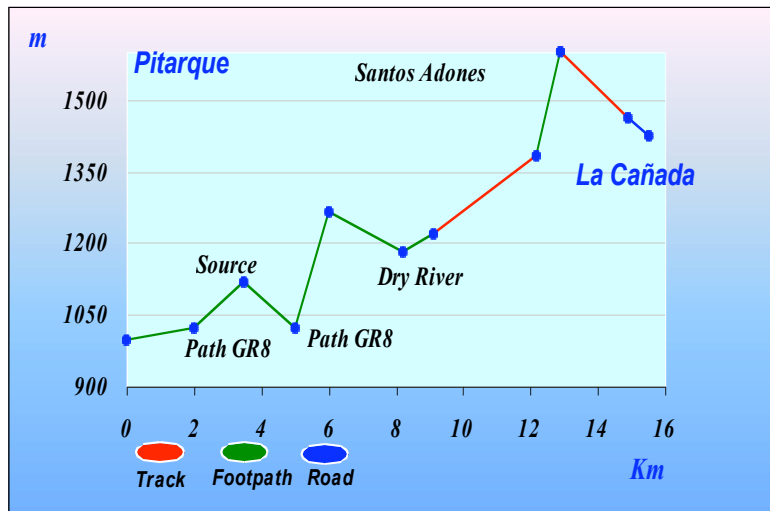
AUFSTIEG + : 633 m
 ABSTIEG - : 250 m
 GESAMTZEIT: 6 h
 WANDERZEIT: 4h 45 min.
 LÄNGE: 19 km
 SCHWIERIGKEITSGRAD:
 A/B LEICHT-MODERAT

Montoro-Pitarque



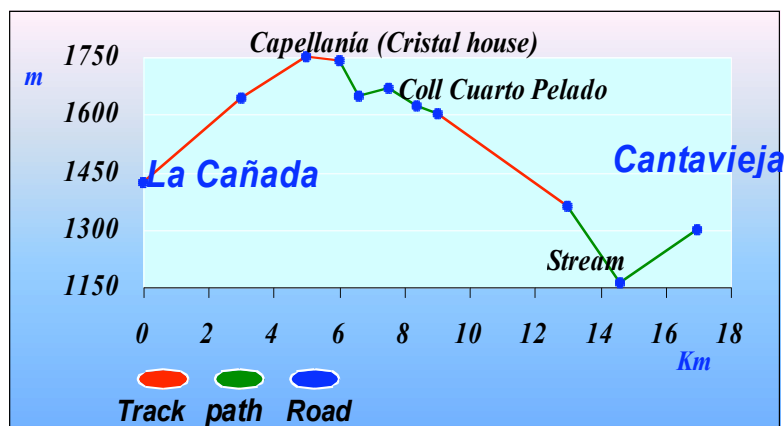
AUFSTIEG + : 531 m
 ABSTIEG - : 340 m
 GESAMTZEIT: 5 h
 WANDERZEIT: 4 h
 LÄNGE: 11 km
 SCHWIERIGKEITSGRAD:
 A LEICHT

Pitarque-La Cañada de Benantanduz



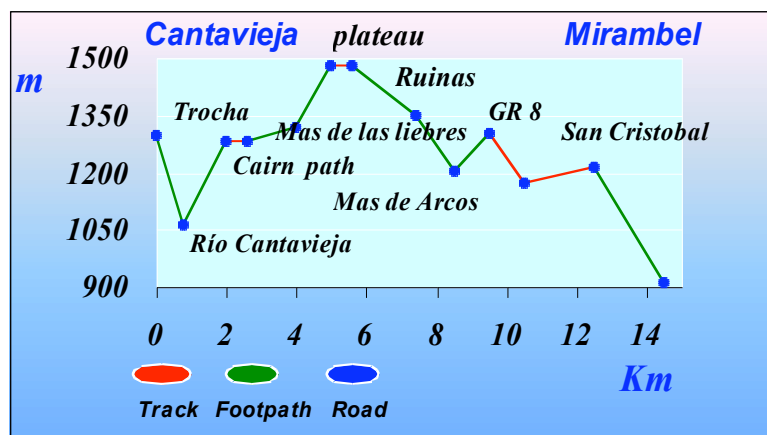
AUFSTIEG + : 787 m
 ABSTIEG - : 223 m
 GESAMTZEIT: 6h 30 min.
 WANDERZEIT: 5 h. 45 min.
 LÄNGE: 15,5 km
 SCHWIERIGKEITSGRAD:
 A/B LEICHT-MODERAT

La Cañada de Benantanduz-Cantavieja



AUFSTIEG + : 467 m.
 ABSTIEG - : 590 m.
 GESAMTZEIT: 6,5 h.
 WANDERZEIT: 5 h.
 LÄNGE: 17,5 km.
 SCHWIERIGKEITSGRAD:
 A/B LEICHT-MODERAT

Cantavieja-Mirambel



AUFSTIEG + : 562 m.
 ABSTIEG - : 950 m.
 GESAMTZEIT: 5h 45 min.
 WANDERZEIT: 4h.45 min.
 LÄNGE: 14,5 km.
 SCHWIERIGKEITSGRAD:
 B MODERAT